

# مشاريع ملحق جولة التراخيص الخامسة وجولة التراخيص السادسة

Projects during the Fifth Plus Licensing Round  
And the Sixth Licensing Round



برعاية رئيس مجلس الوزراء

# السيد محمد شياع السوداني

وتحت شعار :

نحو الاستثمار الامثل للثروة النفطية والغازية  
تقيم وزارة النفط - دائرة العقود والتراخيص البترولية  
"فعالية التنافس لاستلام وفتح العروض التنافسية  
للشركات العالمية على عقود الرقع الاستكشافية  
والحقول (النفطية والغازية) لجولتي التراخيص الخامسة  
التكميلية والسادسة ، وعلان الشركات الفائزة بالعقود"

2024

تنفيذاً لتوجيه دولة رئيس الوزراء بالشروع في إجراءات الاعلان عن جولة التراخيص الخاصة بالرقع والحقول النفطية والغازية (الجولة السادسة) و إطلاق ملحق بجولة التراخيص الخامسة يخص المشاريع التي لم تحال خلال تلك الجولة، فقد تم تحديد المشاريع التي سيتم تضمينها في كل من الجولتين أعلاه وكما يلي:

Following the directives of His Excellency the Prime Minister of Iraq to take the necessary steps for announcing a new licensing round focusing on new oil and gas fields and exploration blocks (the Sixth Round), in addition to launching the Fifth Plus Licensing Round for the projects that were not awarded during that round.

The Ministry of Oil is pleased to announce the projects that will be included in both of the above mentioned rounds.





# السيد محمد شياح السوداني

رئيس مجلس الوزراء

- وضعنا رؤية شاملة في استثمار النفط والغاز والجولة السادسة تتعلق بحقول الغاز الطبيعي.
- الحكومة العراقية جادة في توفير البيئة المناسبة لجذب الشركات الاستثمارية الى العراق من اجل تطوير قطاع الغاز، والاستثمار في الغاز المصاحب بما يسهم في دعم الاقتصاد وتقليل الاستيراد، الى جانب تحقيق التعاون والشراكة مع القطاع الخاص في العراق.
- العراق يتجه لأول مرة نحو انشاء منصة ثابتة لاستقبال الغاز المسال
- خطط الحكومة في العمل على توسعة صناعة البتروكيمياويات بعدة مشاريع، ووضع خطة لتحويل 40% من النفط المصدر إلى مشتقات نفطية، مؤكداً تطلع العراق إلى زيادة وتطوير صادراته النفطية، بطريقة تحقق التوازن وتحفظ مصالح المنتجين والمستهلكين.
- حكومتنا بدأت بفكر جديد في استغلال الثروة، عبر زيادة الطاقة الإنتاجية واستثمار الغاز المصاحب، والذهاب إلى الصناعات التحويلية في البتروكيمياويات والأسمدة.
- شرعنا بعرض (المشاريع المتكاملة)، المتضمنة استخراج النفط، واستثمار الغاز المصاحب، وإنشاء محطة كهرباء، ومصفى وصناعات بتروكيمياوية.
- فرص المشاريع المتكاملة معروضة في حقول، ديما في ميسان، و ابن عمر في البصرة، وحقول العمارة والكميت في ميسان، ورقعاً استكشافية في ذي قار.



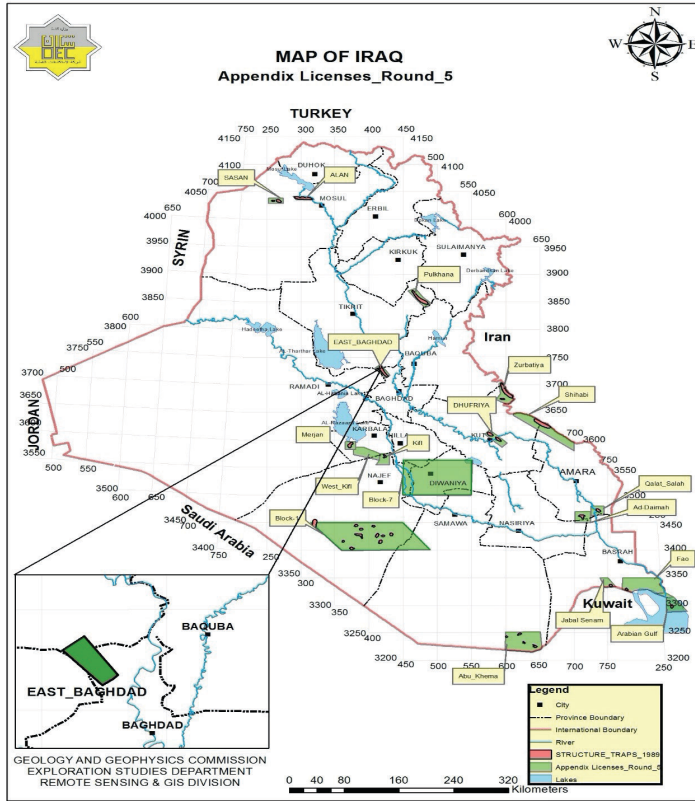


## السيد حيان عبد الفني

نائب رئيس مجلس الوزراء لشؤون الطاقة  
وزير النفط

استمراراً لحرص وزارة النفط الدائم على الاستثمار الامثل للثروة الهيدروكاربونية، وانسجاماً مع البرنامج الحكومي، وتوجيهات السيد رئيس مجلس الوزراء السيد محمد شياع السوداني، بزيادة الاحتياطي النفطي والغازي وادامة وزيادة الانتاج النفطي من النفط الخام، والغاز الحر، ومعالجة الغاز المصاحب للعمليات النفطية وتحويله الى ثروة وطاقة منتجة ومفيدة تغطي الحاجة المحلية، وخصوصاً لمحطات الطاقة الكهربائية وصناعة البتروكيمياويات والاسمدة وغيرها، وتصدير الفائض منه الى الاسواق العالمية، مساهمة من الوزارة بالنهوض بالواقع الاقتصادي العراقي في ربوع بلادنا كافة، اضافة الى توفير فرص عمل لابنائها، الى جانب تحقيق خطط الحكومة في تحقيق التنمية المستدامة من أجل غد أفضل .

وتواصلاً مع جهود الحكومة والوزارة في المضي قدماً نحو تطوير وأستثمار جميع الرقع والمواقع والحقول النفطية والغازية، فأن الوزارة تطرح اليوم (30) مشروعاً واعدأ ضمن جولتي الخامسة "التكميلية" والسادسة، لنبدأ مرحلة جديدة نحو النهوض بالصناعة النفطية والغازية .



## حقل شرقي بغداد الامتدادات الشمالية

- يقع الحقل في محافظتي بغداد وصلاح الدين وتبلغ المساحة 231 كم مربع .
- الابار المحفورة : 7 بئرا .
- تحتوي على خزين نفطي .

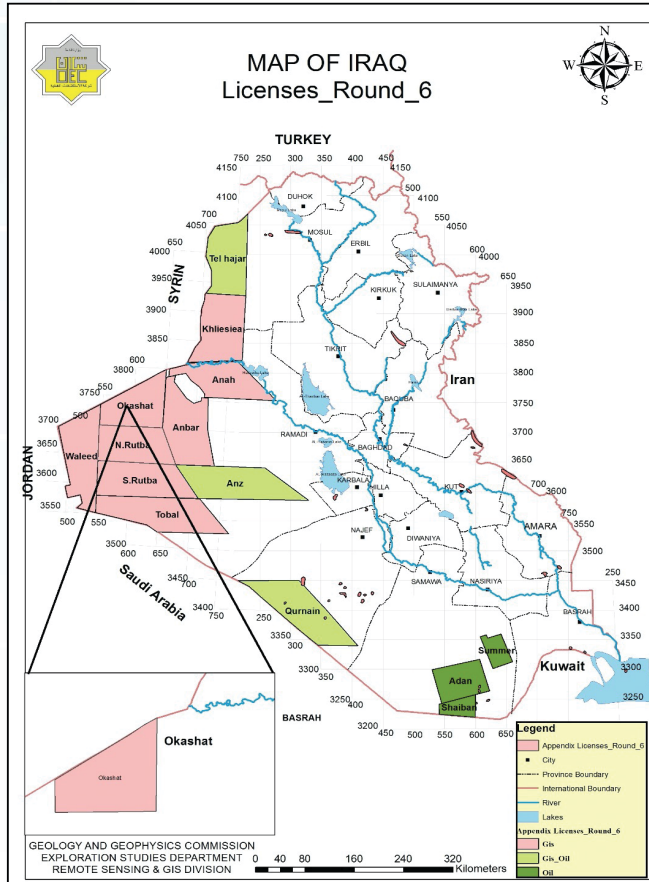
## East Baghdad Field Northern Extension

- The area of the extension is 231 km<sup>2</sup>, shared between Baghdad and Salah Al-Din Governorates.
- Seven wells have been drilled in this extension.
- The extension holds oil reserve.



## رقعة عكاشات

- تمتد الرقعة ضمن محافظة الانبار، ممتدا على الحدود العراقية-السورية.
- المساحة حوالي 6783 كم مربع .
- الابار المحفورة : لا يوجد .
- واعدية غازية .



## OKASHAT AREA

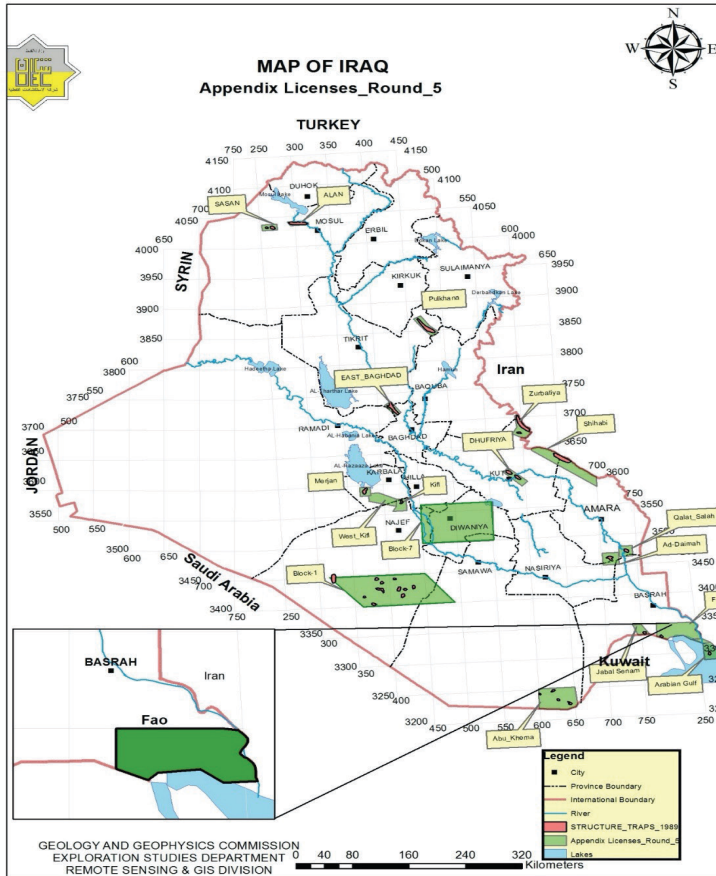
- The block lies within Al Anbar governorate , by the Iraq-Syria border .
- The Block area is about 6783 square kilometer.
- No wells have been drilled in this block.
- Gas potential.

## رقعة الفاو

• تقع ضمن محافظة البصرة على الحدود العراقية - الكويتية - الإيرانية بمساحة تبلغ 1398 كم مربع .

• تضم تركيب أم قصر والذي يقع إلى الشرق من مدينة صفوان بحوالي (12) كم

• الابار المحفورة : بئر واحد .  
• واعدية نفطية .

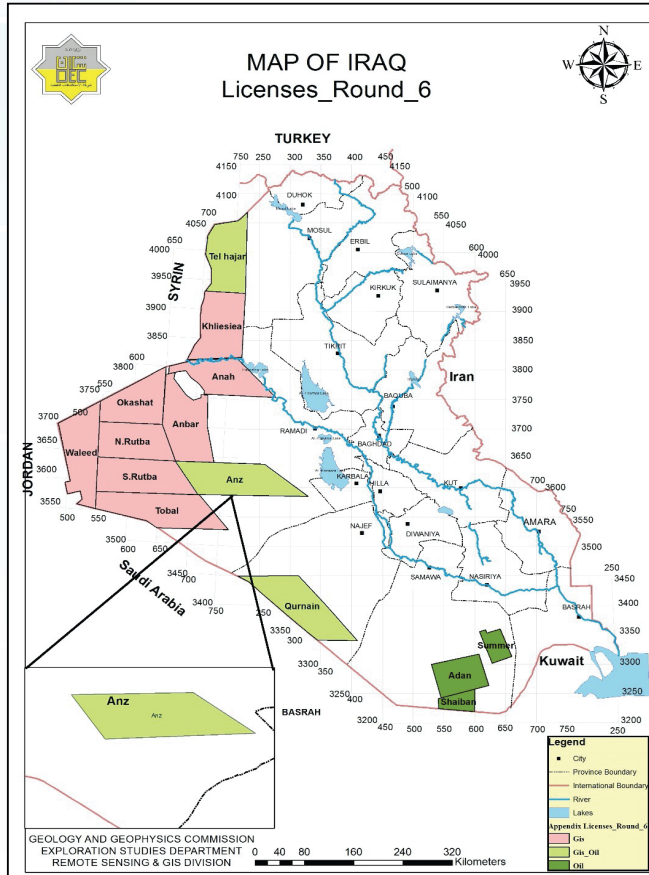


## Fao Exploration Block

- This block situated within Basrah Governorates adjacent to Iraqi – Kuwaiti - Iranian international borders with area of 1398 km<sup>2</sup>.
- One geological structure identified in the block, namely : Um-Qasir.
- One exploration well has been drilled in the block.
- Oil Potential.

## رقعة العنز

- تمتد الرقعة ضمن محافظة الانبار .
- المساحة حوالي 8811 كم مربع .
- الابار المحفورة : لا يوجد .
- واعدية نفطية وغازية.



## AL-ANZ AREA

- The block lies in Al Anbar Governorate.
- The Block area is about 8811 square kilometer.
- No wells have been drilled in this block.
- Oil and Gas potential.

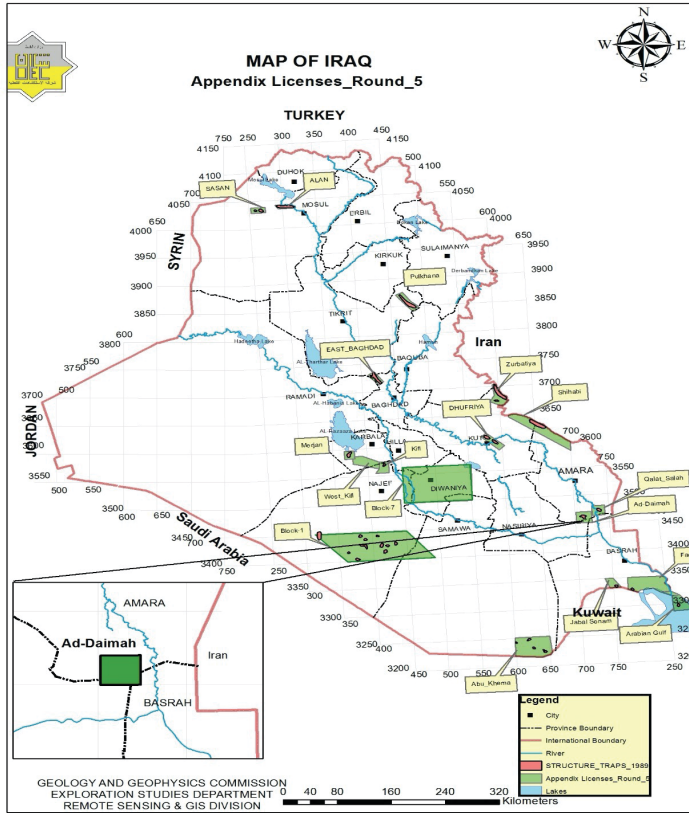
## حقل ديمة

• يقع الحقل في الجزء الجنوبي من محافظة ميسان بالقرب من محافظة ذي قار

• الابار المحفورة: (ديمة - 1) استكشافي .

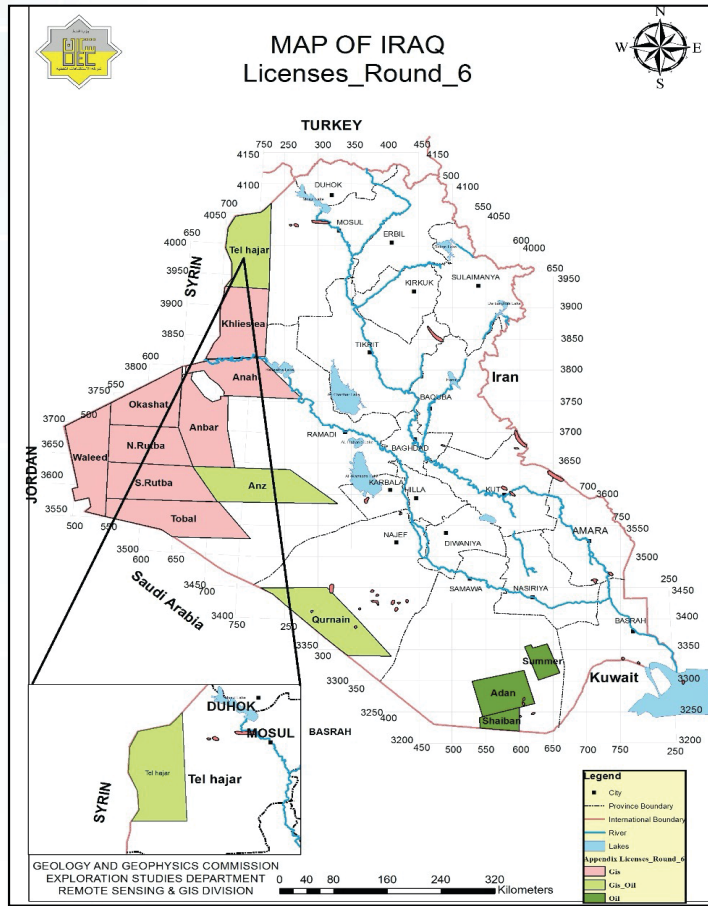
• المساحة : 451 كيلو متر مربع .

• تحتوي على خزين نفطي .



## Ad Daimah Field

- field is located in the south part of Maysan governorate near the Thi-Qar governorate.
- The area of the field is 451 km<sup>2</sup>.
- One exploration well has been drilled in the field.
- The field holds oil reserves.



## رقعة تل حجر

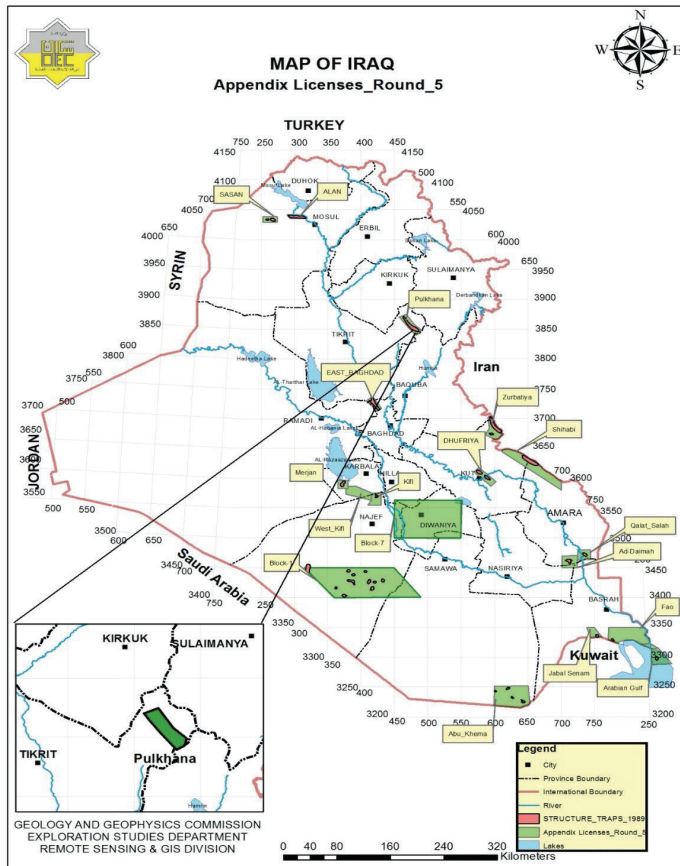
- تمتد الرقعة على الجزء الشمالي الغربي من العراق، ضمن محافظة نينوى على الحدود العراقية - السورية .
- المساحة حوالي 7270 كم مربع .
- الابار المحفورة : بئران .
- واعدية نفطية وغازية .

## TEL-HAJAR AREA

- The block lies within the northwestern part of Iraq, within the Nineveh governorate by the Iraq- Syria border.
- The Block area is about 7,270 square kilometer.
- Two wells have been drilled .
- Oil and Gas potential.

## حقول بلخانه

- يقع الحقل في محافظة صلاح الدين.
- الابار المحفورة : 9 ابار.
- المساحة : 412 كيلو متر مربع .
- تحتوي على خزين نفطي وخزين غازي.

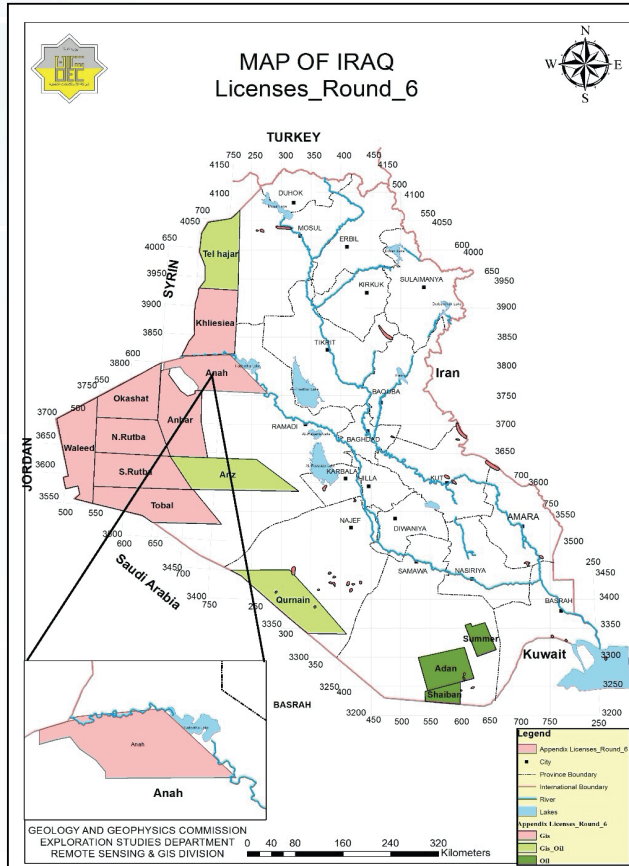


## Pulkhana Field

- The area of the field is 412 km<sup>2</sup>, within Salah Al-Din Governorate.
- Nine wells have been drilled in the field.
- The field holds both oil and gas reserves.

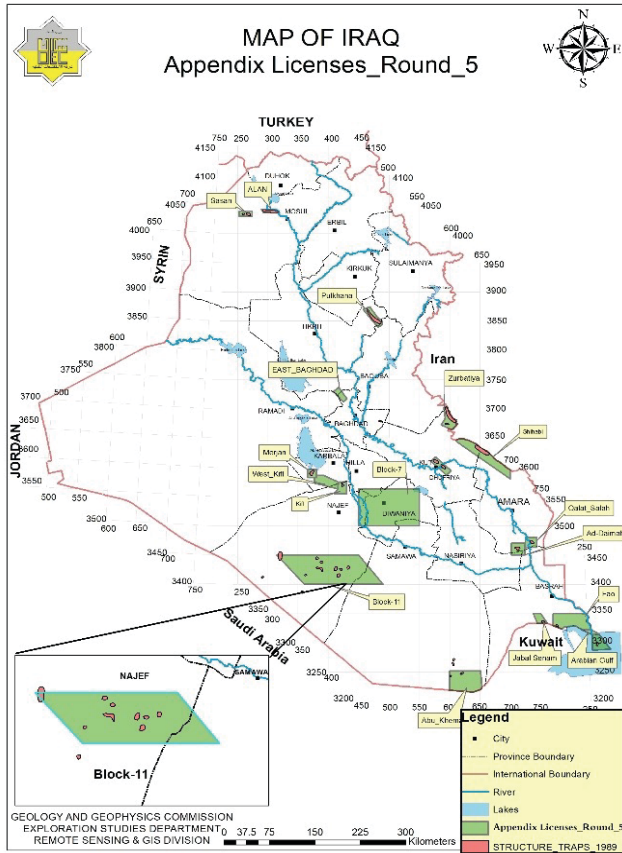
## رقعة عانة

- تمتد الرقعة ضمن محافظة الانبار .
- المساحة حوالي 6658 كم مربع .
- الابار المحفورة : لا يوجد .
- واعدية غازية .



## ANAH AREA

- The block lies in Al Anbar Governorate.
- The Block area is about 6658 square kilometer.
- No wells have been drilled in this block
- Gas potential



## الرقعة الاستكشافية رقم (11) :

- تقع معظم مساحة الرقعة في محافظة النجف الاشرف ويمتد جزءها الجنوبي الشرقي الى محافظة المثنى.
- المساحة : 6625 كم مربع.
- تم حفر بئر واحد .
- واعدية نفطية

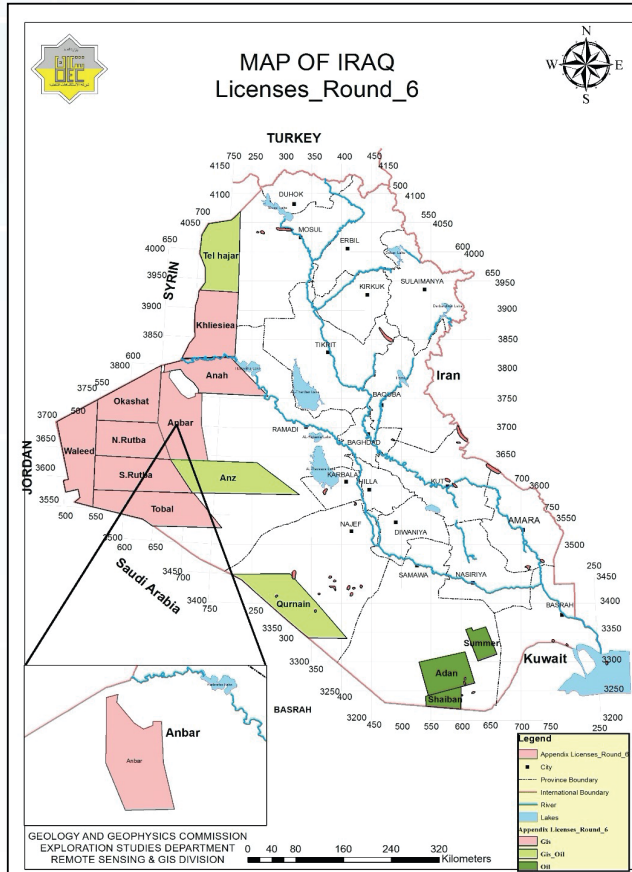
## Block 11

- The Block covers an area of about 6625 km<sup>2</sup>.
- The Block extends over the Al Najaf and Al Muthanna governorates.
- One well has been drilled on Block.
- Expected : Oil Potential.



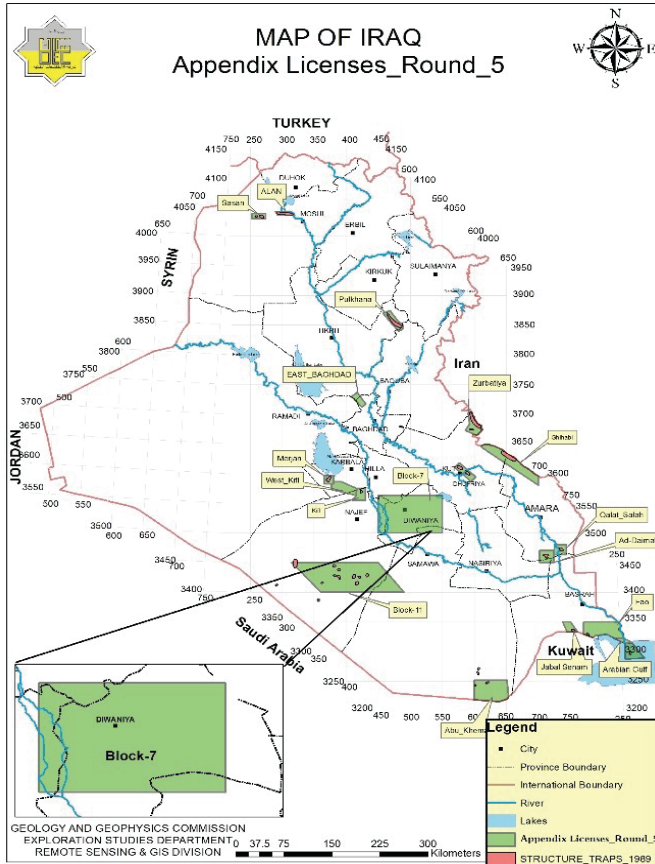
# رقعة الأنبار

- تمتد الرقعة ضمن محافظة الانبار .
- المساحة حوالي 8534 كم مربع .
- الابار المحفورة : لا توجد .
- واعدية غازية .



## ANBAR AREA

- The block lies in Al Anbar Governorate.
- The Block area is about 8,534 square kilometer.
- No wells have been drilled in this block.
- Gas potential.



## الرقعة الاستكشافية رقم (7):

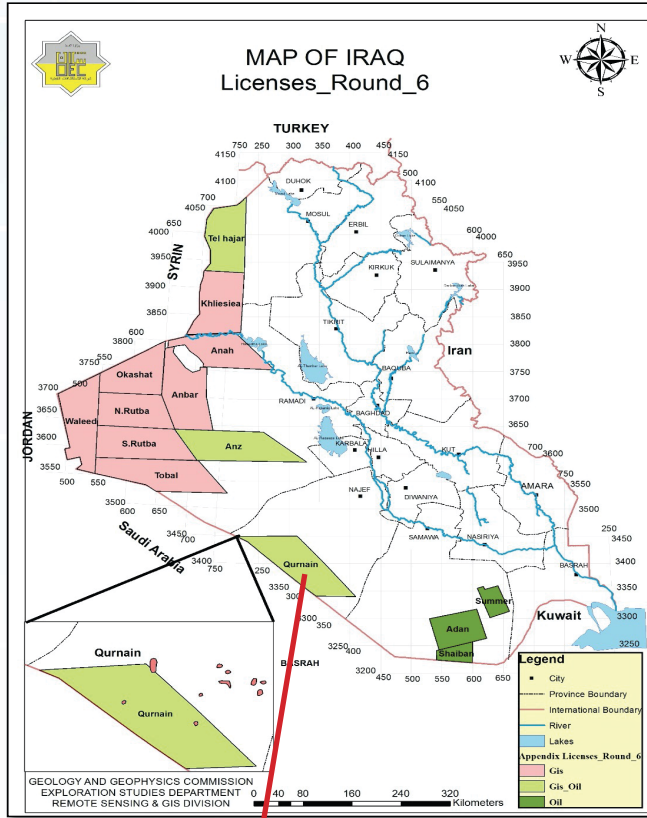
- تمتد هذه الرقعة عبر محافظات الديوانية ، بابل، النجف الاشرف، واسط والمثنى بالقرب من حقلي الغراف و الناصرية .
- المساحة : 6300 كم مربع .
- لا يوجد ابار محفورة .

## Block 7

- The Block extends over Diwaniyah, Babel, Al-Najaf, Wasit ,and Al Muthanna Governorates closet to Nasiriya and Garraf Fields
- The Block covers an area of about 6,300 km<sup>2</sup>.
- No wells have been drilled on Block.
- Expected : Oil Potential.

## رقعة القرنين

- تمتد الرقعة ضمن محافظتي النجف الاشرف و الانبار , بالامتداد على الحدود العراقية-السعودية .
- المساحة حوالي 8773 كم مربع .
- الابار المحفورة : لا يوجد .
- واعدية نفطية وغازية.



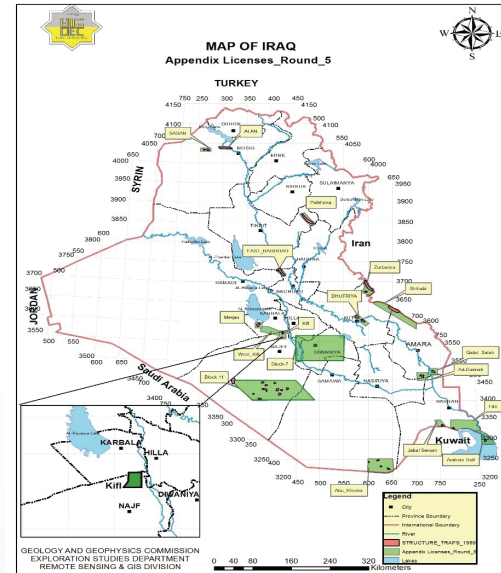
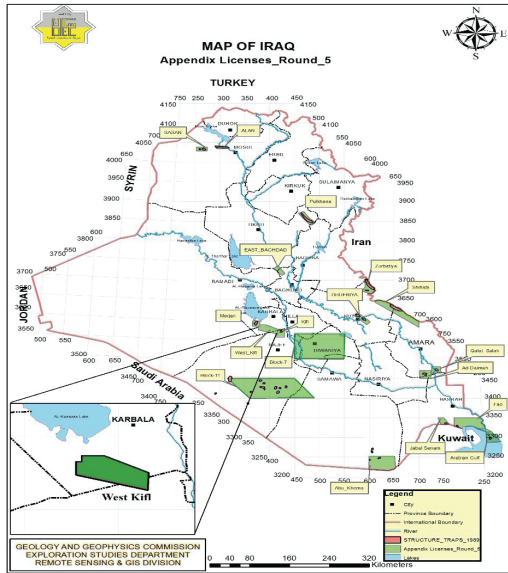
## QURNAIN AREA

- This block stretches across Al Najaf and Al Anbar governorates , by the Iraqi-Saudi border line.
- The Block area is about 8,773 square kilometer .
- No wells have been drilled in this block .
- Oil and Gas potential.

# حقول الفرات الأوسط ( كفل و غرب الكفل و مرجان )

- الابار المحفورة : ستة ابار .
- تحتوي على خزين نفطي وخزين غازي

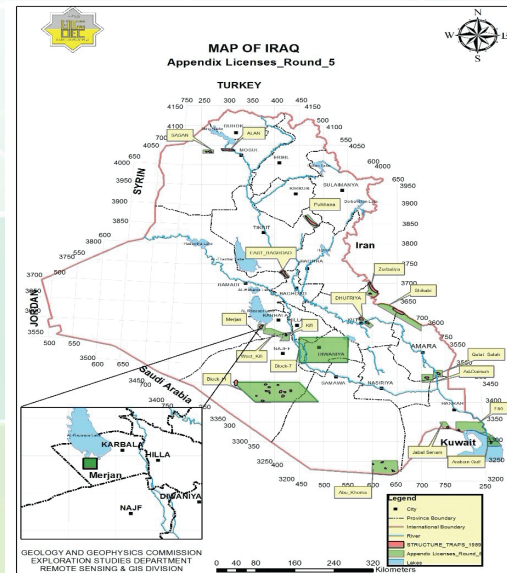
- تقع في محافظتي النجف الاشرف و كربلاء .
- المساحة : 1073 كيلو متر مربع .



## (Middle Euphrates)

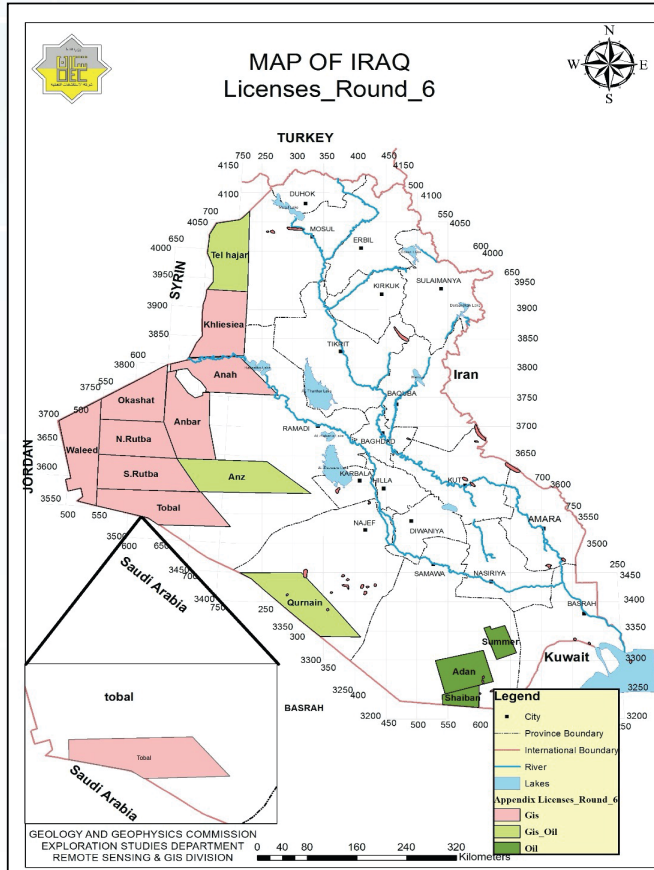
Kifl, West Kifl, Merjan

- The total area of these fields is 1073 km<sup>2</sup>, shared between Al-Najaf and Karbala Governorates.
- Six wells have been drilled in the fields.
- The fields hold both oil and gas reserves.



## رقعة طوبال

- تمتد الرقعة ضمن محافظة الانبار .
- المساحة حوالي 9348 كم مربع .
- الابار المحفورة : لا يوجد .
- واعدية غازية .

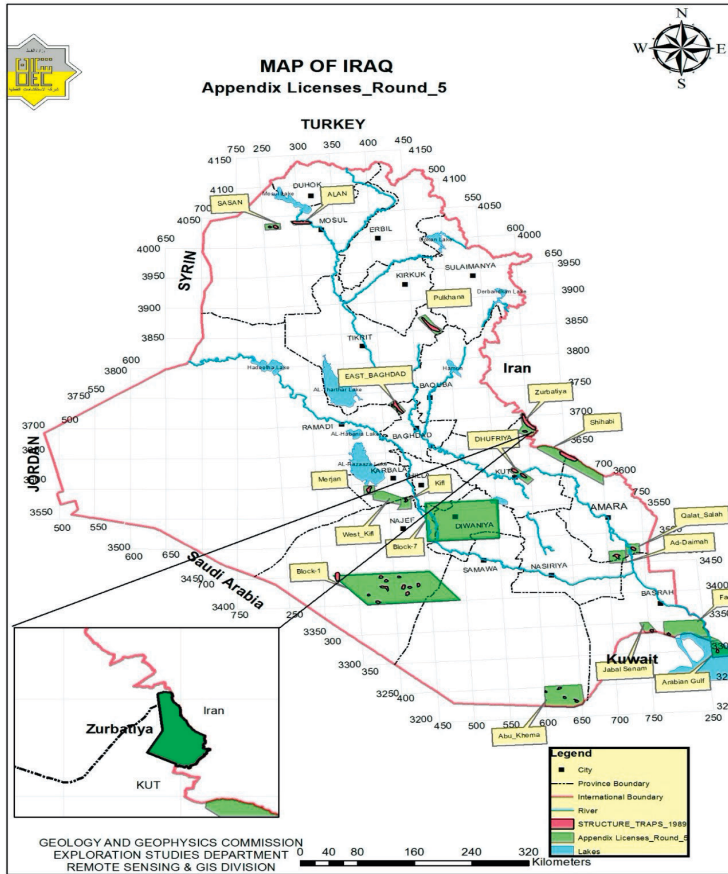


## TOBAL AREA

- The block lies in Al Anbar Governorate.
- The Block area is about 9,348 square kilometer.
- No wells have been drilled in this block
- Gas potential

## رقعة زرباطية

- تمتد ضمن محافظة واسط
- تضم تركيب زرباطية وتركيب طارق.
- الابار المحفورة : لا يوجد بئر استكشافي.
- المساحة : 519.06 كيلو متر مربع .
- واعديه نفطية .

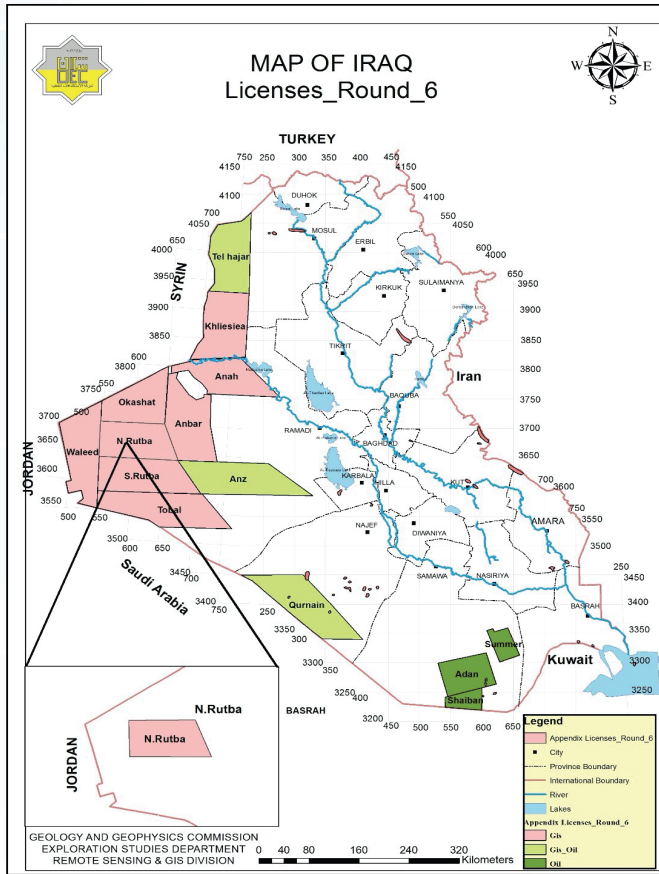


## Zurbatiya Exploration Block

- The area is 519.06 Km<sup>2</sup>, and it extends within Wasit Governorates.
- Two geological structures identified in this block, namely : Zurbatiya and Tariq.
- No wells have been drilled.
- Oil potential.

## رقعة شمال الرطبة

- تمتد الرقعة ضمن محافظة الانبار .
- المساحة حوالي 6928 كم مربع .
- الابار المحفورة : لا يوجد .
- واعدية غازية .

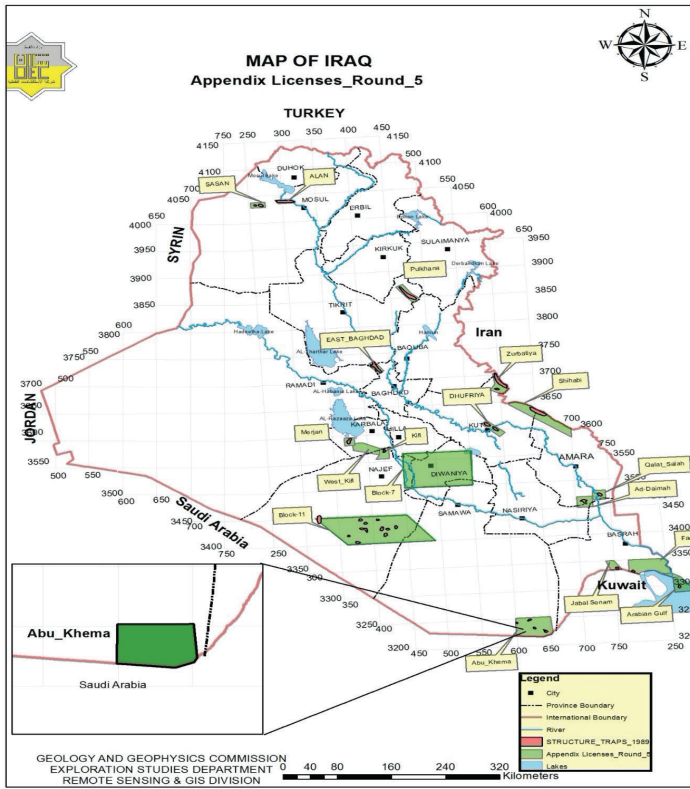


## N.RUTBA AREA

- The block lies within Al Anbar governorate.
- The Block area is about 6,928 square kilometer.
- No wells have been drilled in this block.
- Gas potential .

# حقل أبو خيمة

- يقع حقل ابو خيمة النفطي ضمن محافظة المثنى بالقرب من الحدود العراقية السعودية .
- يمتلك الحقل بئر واحد بعمق يصل الى تكوين النجمة .
- اكتشف الحقل عام 1975 من خلال حفر البئر اعلاه .
- المساحة : 1809 كم مربع .



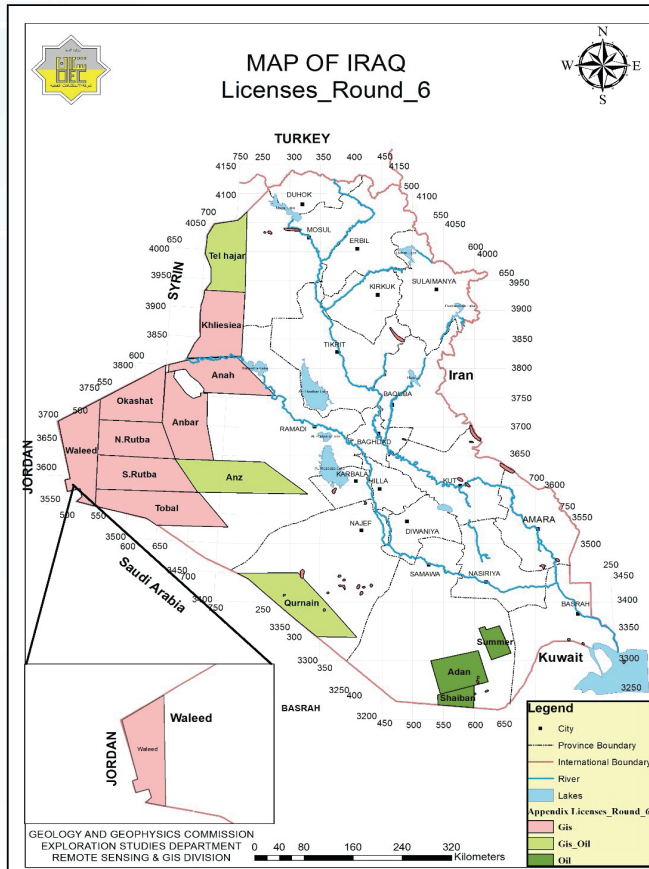
## Abu Khema Field

- The field is located in the south east part of AL-Muthanna governorate near the Iraqi-Saudi border.
- The area of the field is 1809 km<sup>2</sup>.
- One well has been drilled in the field.
- The field holds oil reserve.



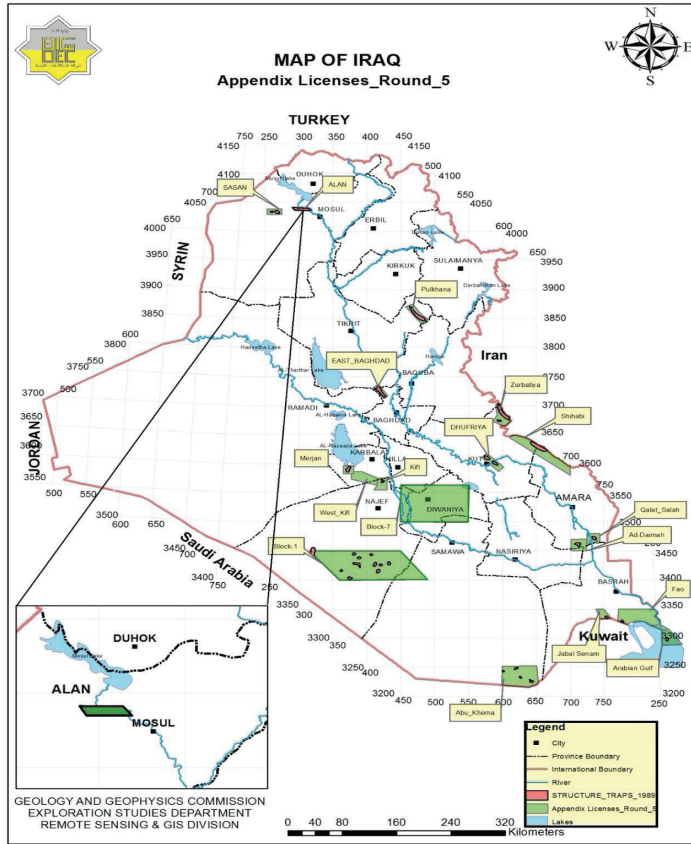
## رقعة الوليد

- تمتد الرقعة ضمن محافظة الانبار .
- المساحة حوالي 8074 كم مربع .
- الابار المحفورة : لا يوجد .
- واعدية غازية .



## AL-WALEED AREA

- The block lies in Al Anbar Governorate.
- The Block area is about 8074 square kilometer.
- No wells have been drilled in this block.
- Gas potential.



## حقل ساسان وعلان

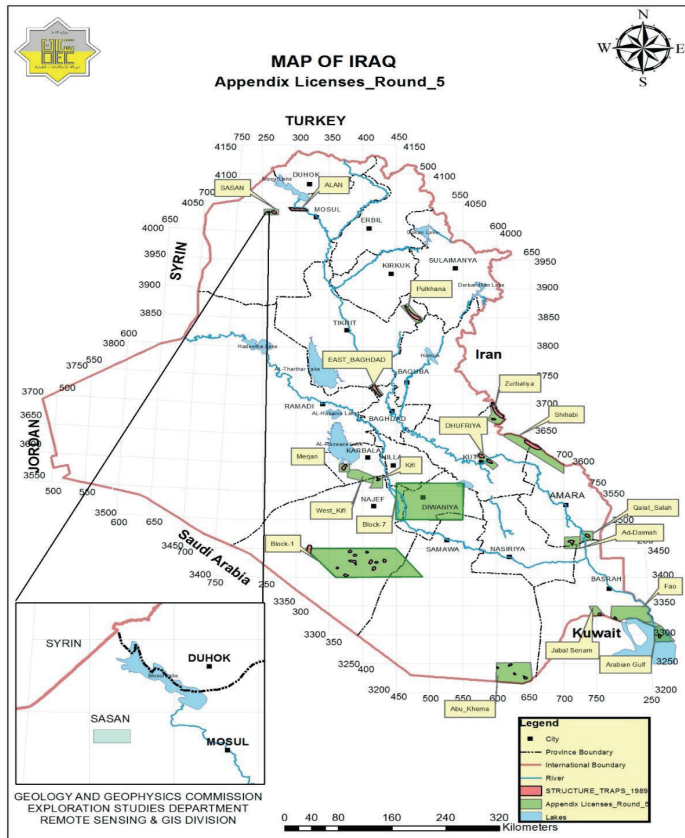
حقل علان

- يقع الحقل في محافظة نينوى .
- الابار المحفورة : (علان-1) استكشافي و (علان-2) تقييمي .
- المساحة : 162 كيلو متر مربع .
- تحتوي على خزين نفطي وخزين غازي

## Sasan & Alan Field

### Alan Field

- The area of the field is 162 km<sup>2</sup>, within Nineveh Governorate.
- One exploration well and one appraisal well have been drilled in the field.
- The field holds both oil and gas reserves.



## حقل ساسان وعلان

حقل ساسان

• يقع الحقل في محافظة نينوى .

• الابار المحفورة : (ساسان -1) استكشافي

و(ساسان - 2) تقييمي .

• المساحة : 197 كيلو متر مربع .

• تحتوي على خزين نفطي وخزین غازي.

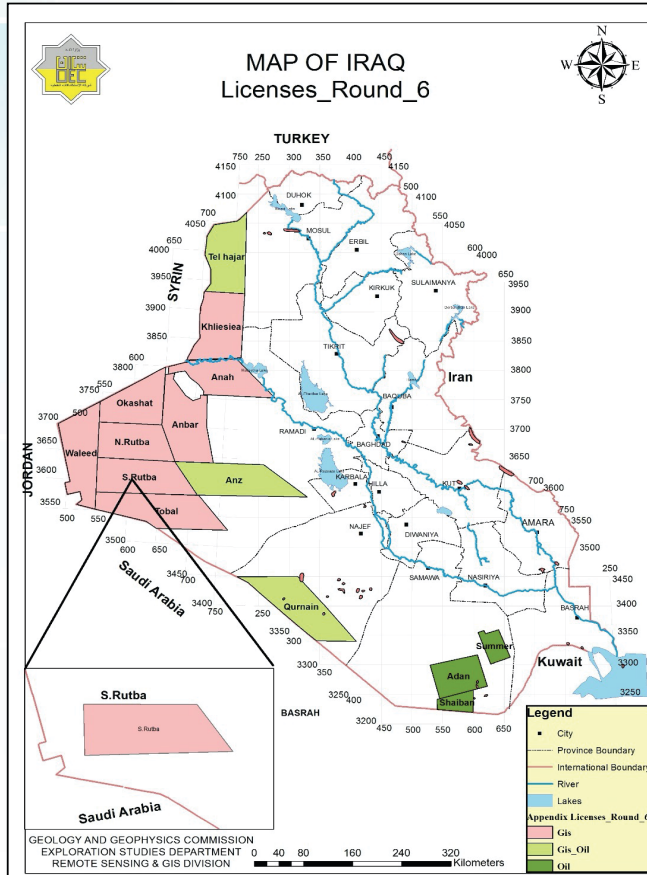
## Sasan & Alan Field

### Sasan Field

- The area of the field is 197 km<sup>2</sup>, within Nineveh Governorate.
- One exploration well and one appraisal have been drilled in the field.
- The field holds both oil and gas reserves.

## رقعة جنوب الرطبة

- تمتد الرقعة ضمن محافظة الانبار .
- المساحة حوالي 8330 كم مربع .
- الابار المحفورة : لا يوجد .
- واعدية غازية .

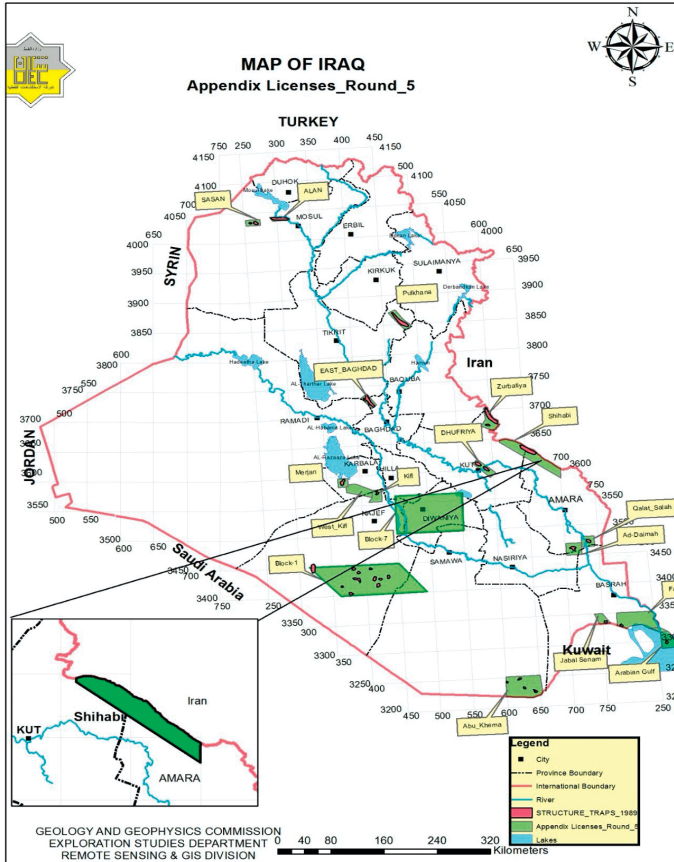


## S.RUTBA AREA

- The block lies in Al Anbar Governorate.
- The Block area is about 8330 square kilometer.
- No wells have been drilled in this block
- Gas potential

## رقعة الشهابي

- تمتد ضمن محافظتي ميسان وواسط وتضم تركيب الشهابي بمساحة 1428 كم مربع .
- تحديد تركيب الشهابي داخل أراضي العراق الذي يبلغ طوله حوالي (9) كم وعرضه يتراوح (2) كم.
- واعدية نفطية .

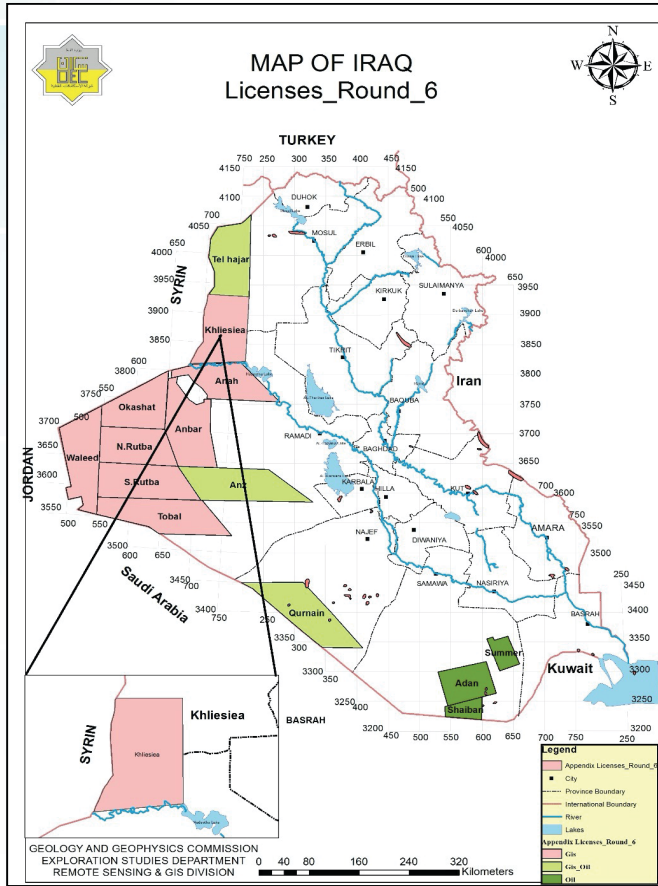


## Shihabi Exploration Block

- This block is shared between Wasit and Missan Governorates with area of 1428 km<sup>2</sup>.
- One geological structure identified in the block, namely : Shihabi, which have dimensions of 9 km (long), and 2 km (width) with Iraq international borders.
- Oil Potential .

## رقعة الخليصية

- تمتد الرقعة ضمن محافظتي نينوى والانبار على الحدود العراقية - السورية.
- المساحة حوالي 8167 كم مربع.
- الابار المحفورة : بئر واحد.
- واعدية غازية .



## KHLIESIA AREA

- This block stretches across the Nineveh and Al –Anbar governorates by the Iraq-Syria border.
- The Block area is about 8167 square kilometer.
- One well has been drilled in this block .
- Gas potential .

## رقعة جبل سنام

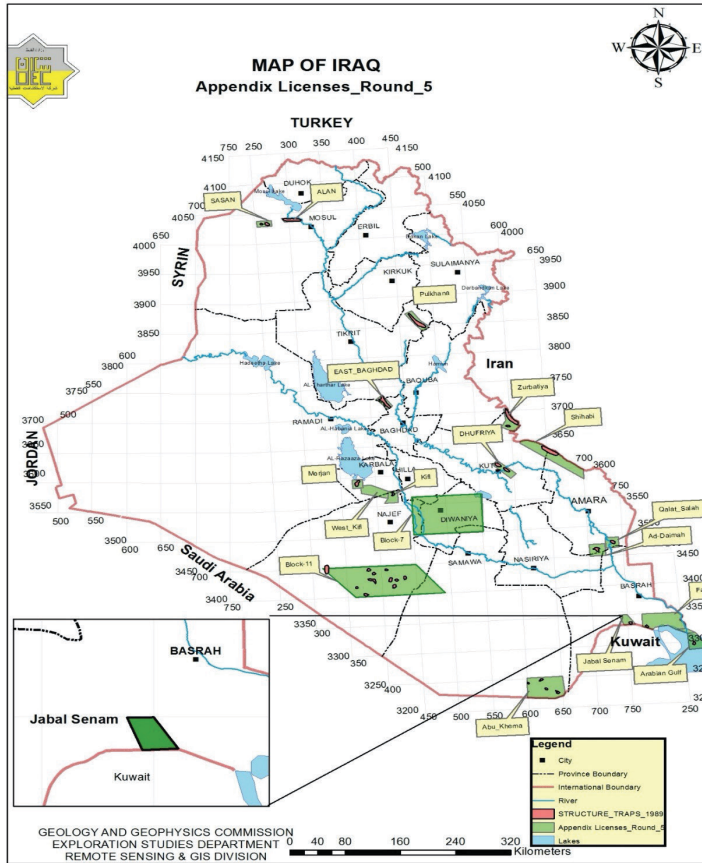
• تقع ضمن محافظة البصرة على حدود العراق مع الكويت بمساحة 235 كم مربع وتضم تركيب جبل سنام .

• يقع تركيب جبل سنام إلى الغرب من مدينة صفوان بحوالي (8) كم وهو من الترايب الحدودية المشتركة مع دولة الكويت.

• وهو عبارة عن خشم تركيبه طوله داخل أراضي العراق حوالي (5) كم .

• الابار المحفورة : بئر واحد .

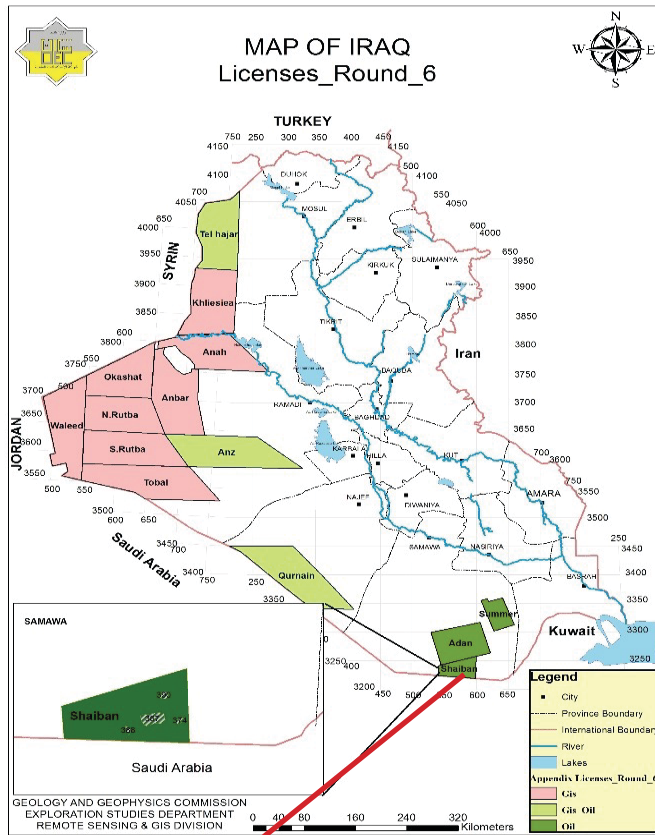
• واعدية نفطية .



## Jabel Sanam Exploration Block

- This block is situated within Basrah Governorates adjacent to Iraqi – Kuwaiti international borders. With area of 235 km<sup>2</sup>.
- One structural nose identified in the block, namely : Jabel Sanam, which is shared with Kuwait .
- One exploration well has been drilled in the block.
- Initial assessment suggested that the block holds oil accumulations.

## رقعة شيبان



- تمتد الرقعة ضمن محافظة المثنى .
- المساحة حوالي 1629 كم مربع .
- المكامن الرئيسية (اليمامة و النجمة)
- تم اجراء مسح زلزالي ثنائي الابعاد و اظهرت النتائج عن وجود 5 تراكيب ودالات .
- الابار المحفورة : لا يوجد .
- واعدية نفطية .

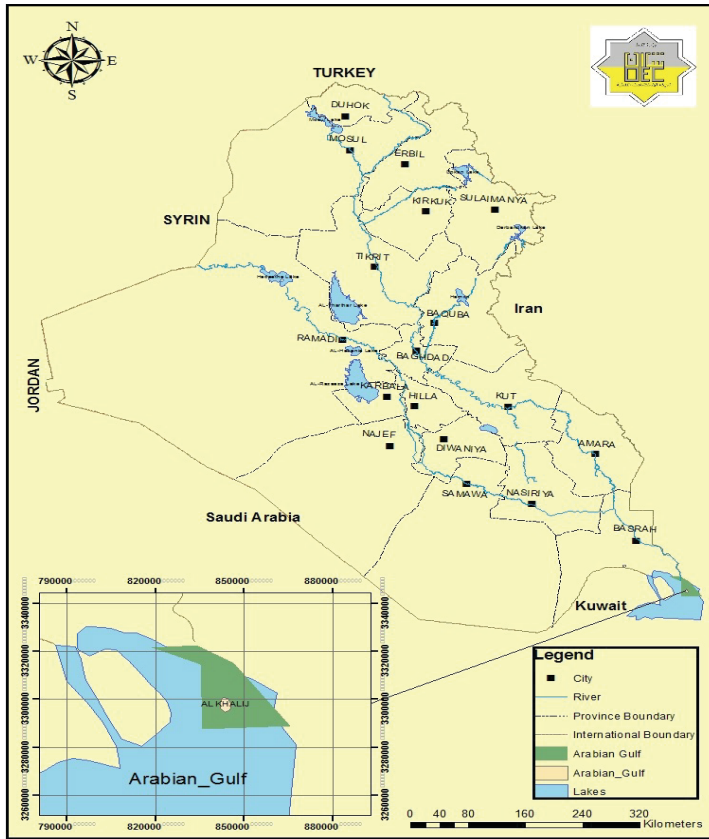
## Shaiban Block

- The block locates within Al Muthanna governorates.
- The total area is (1629) km<sup>2</sup>.
- The main target reservoir (Yamama & Najmah).
- The 2D seismic surveys programs of (2) surveys covered completely of the areas and partially by other surveys, the structural interpretation results showing 5 structures and leads.
- No wells have been drilled.
- Oil potential.



## رقعة الخليج العربي

- تقع في المياه الإقليمية للعراق.
- تحوي على دالة تركيبية واحدة تسمى (الخليج).
- المساحة الكلية 660 كم مربع موزعة بالشكل التالي :
- المساحة البرية : 106 كم مربع .
- المساحة في مياه الخليج العربي : 554 كم مربع .
- ذات واعدية نفطية .



## Arabian Gulf Exploration Block

- The area of the exploration block, within Iraqi Territorial waters.
- Onshore Area: 106 km<sup>2</sup>.
- Offshore Area: 554 km<sup>2</sup>.
- Total Area : 660 km<sup>2</sup>.
- One structural lead identified in the Block, namely : the (Alkhalij).
- Initial assessment suggested that the block holds oil accumulations.

# رقعة عدان

• تمتد الرقعة ضمن محافظة المثنى.

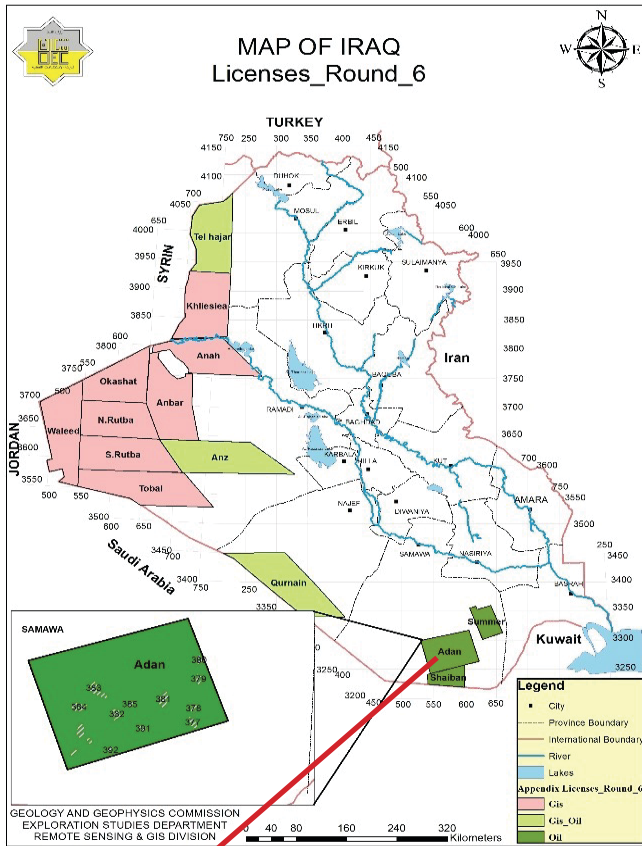
• المساحة حوالي 4540 كم مربع.

• المكامن الرئيسية (اليمامة و النجمة)

• تم اجراء مسح زلزالي ثنائي الابعاد  
واظهرت النتائج عن وجود 14 تركيب  
ودالة .

• الابار المحفورة : لا يوجد .

• واعدية نفطية

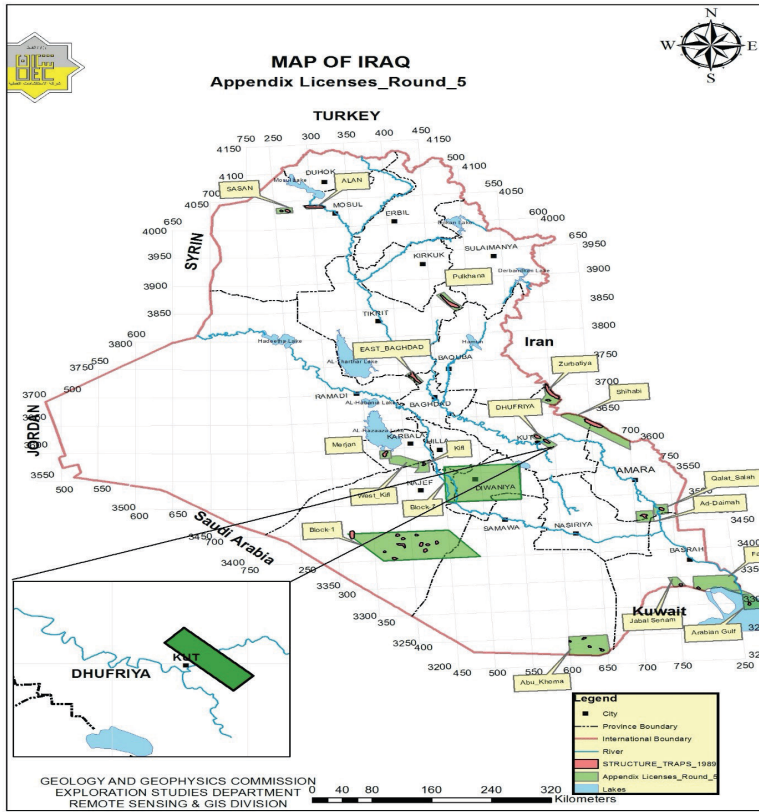


## ADAN Block

- The block locates within Al Muthanna governorates.
- The total area is (4540) km<sup>2</sup>.
- The main target reservoir (Yamama & Najmah).
- The 2D seismic surveys programs of (2) surveys covered completely of the areas and partially by other surveys, the structural interpretation results showing (14) structures and leads.
- No wells have been drilled.
- Oil potential.

## حقل الظفرية

- يقع الحقل في محافظة واسط .
- المساحة 368 كم مربع.
- لآبار المحفورة : 2 بئر .
- تحتوي على خزين نفطي.



## Dhufriya Field

- This field is situated within Wasit Governorates.
- Area of Dhufriya Field is 368 km<sup>2</sup>.
- Two wells have been drilled in the field.
- The field holds oil reserve.

## رقعة سومر

• تمتد الرقعة ضمن محافظة المثنى .

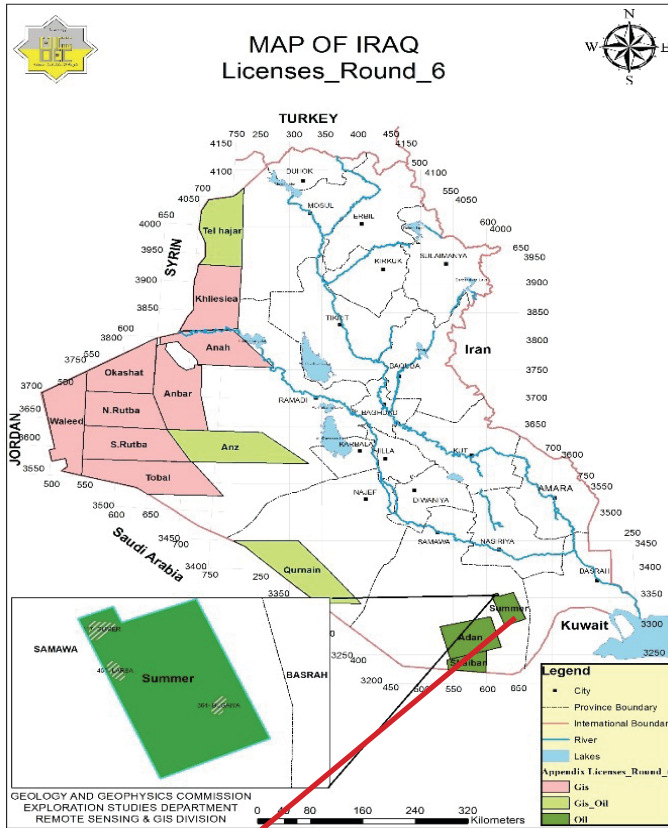
• المساحة حوالي 1773 كم مربع .

• المكامن الرئيسية (النهر عمر والزبير واليمامة والنجمة)

• تم اجراء مسح زلزالي ثنائي الابعاد واطهرت النتائج عن وجود 3 تراكيب ودالات .

• الابار المحفورة : لايوجد .

• واعدية نفطية .

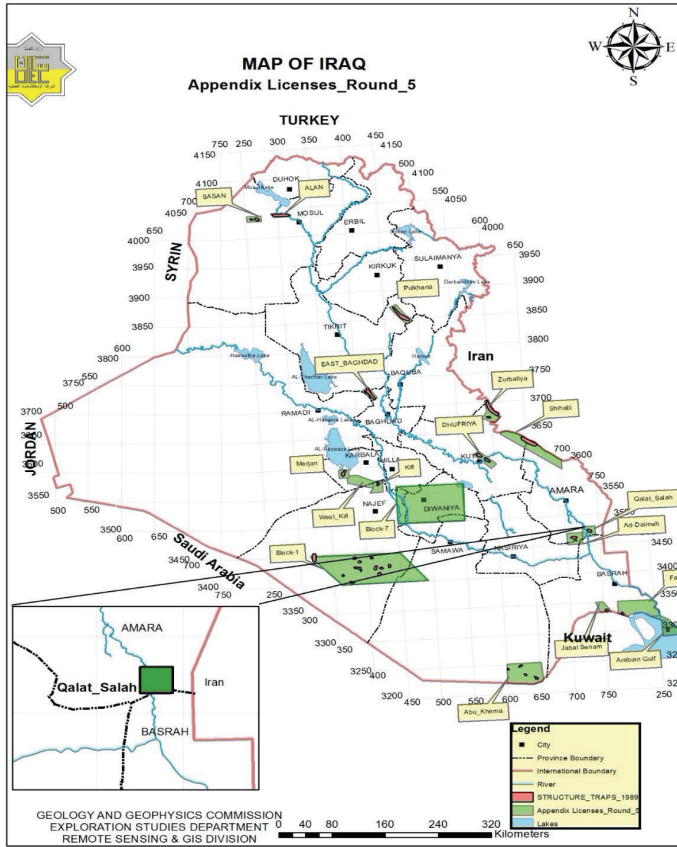


## Summer Block

- The block locates within Al Muthanna governorates.
- The total surface area is (1773) km<sup>2</sup>.
- The main target (Nahr Umr, Zubair, Yamama & Najmah).
- The 2D seismic surveys programs of (3) surveys covered completely of the areas and partially by other surveys, the structural interpretation results showing 3 structures and leads.
- No wells have been drilled.
- Oil potential.

# رقعة قلعة صالح الاستكشافية

- تقع الرقعة في محافظة ميسان .
- بمساحة 318 كم مربع .
- الابار المحفورة : بئر واحد .
- ذات واعديه نفطية




## Qalaat Salah Field

- This block is situated within Missan Governorate with area of 318 km<sup>2</sup>.
- One exploration well has been drilled.
- Initial assessment suggested that the block holds oil accumulations.

اسماء الشركات التي اشترت حقائق المعلومات Participating IOCs		
Nationality / الجنسية	اسم الشركة	
Turkish / تركية	TPAO	1
China / صينية	Zhenhua	2
Russian / روسية	Gazprom	3
China / صينية	Sinopec	4
China / صينية	CNPC INT.	5
China / صينية	Geo-Jade	6
British / بريطانية	BP	7
Angolan / انغولية	Sonangol	8
China / صينية	Anton Oilfield Services	9
Dutch / هولندية	Shell	10
China / صينية	CNOOC Iraq	11
Qatari / قطرية	Qatar Energy	12
China / صينية	ZPEC	13
Emirati / إماراتية	Dragon Oil	14
Russian / روسية	Lukoil	15
China / صينية	UEG	16
Italian / إيطالية	ENI	17
Indonesian / اندونيسية	Pertamina	18
Franch / فرنسية	Total	19
Malaysian / ماليزية	Petronas	20
Emirati / إماراتية	ADNOC	21
Iraqi / عراقية	KAR	22

## جدول فعاليات الجولتين

أواخر تشرين الأول 2023	إطلاق حقائب المعلومات ووثيقة المناقصة الأولية (ITP) للشركات المتنافسة
منتصف تشرين الثاني 2023	إطلاق مسودات العقود (النسخة الأولية المنقحة) للشركات المتنافسة
2024 - 10-8 - آذار	ورشة عمل لمناقشة أسئلة واستفسارات الشركات العالمية المتنافسة*
2024 - آذار - 14	الموعد النهائي لإستلام ملاحظات وإستفسارات الشركات المتنافسة
2024 - نيسان - 4	إطلاق وثيقة المناقصة النهائية (FTP) ومسودات العقود النهائية
2024 - مارس - 7	الموعد النهائي لتقديم طلبات سندات العطاء
2024 - مارس - 10	الموعد النهائي لتسديد رسوم المشاركة (مبلغ حقائب المعلومات)
2024 - مارس - 11	فعالية التنافس لجولتي التراخيص الخامسة الملحق والسادسة



تحرص وزارة النفط على الاستثمار الأمثل للثروة الهيدروكاربونية، بالتعاون مع الشركات العالمية الرصينة، وان الاعلان عن جولتي التراخيص الخامسة " التكميلية" والسادسة تأتي انسجاماً مع البرنامج الحكومي ، وتوجيهات السيد رئيس مجلس الوزراء المؤقر بإدامة وزيادة الإحتياطي والانتاج الوطني من النفط الخام ، والغاز الحر ، ومعالجة الغاز المصاحب للعمليات النفطية ، وتحوليه الى ثروة و طاقة منتجة ، تعزز خطط دعم الاقتصاد الوطني والتنمية المستدامة .

